



# **jaltest** TELEMATICS

## NOVEDADES 26.1



## **SOBRE COJALI**

Cojali S. L., con sede en Campo de Criptana, es una multinacional española fabricante de componentes y electrónica, que desarrolla, además, soluciones de diagnóstico avanzada, conectividad y diagnóstico remoto para vehículo industrial, maquinaria agrícola, maquinaria de construcción, equipo de manejo de material y embarcaciones, así como soluciones de compatibilidad ISOBUS para tractores e implementos.

Gracias a la amplia experiencia en el desarrollo de soluciones tecnológicas embarcadas y para el taller, Cojali trabaja activamente en el análisis y tratamiento de datos, siendo esta una actividad estratégica de la empresa que le permite introducir procesos de mejora y nuevos productos al mercado.

Por último, Cojali ofrece una amplia oferta formativa, así como soluciones integrales de soporte técnico, con el objetivo de garantizar el uso exitoso de la tecnología en el entorno automotriz.

Cojali S. L. cuenta con cuatro filiales: Cojali France, Cojali Italia, Cojali USA y Cojali India, y tres oficinas comerciales en Alemania, Turquía y México.

**COJALI SIEMPRE MIRA HACIA ADELANTE CON EL OBJETIVO DE OFRECER TECNOLOGÍA PUNTERA DENTRO DE LA INDUSTRIA AUTOMOTRIZ.**



**SÍGUENOS EN  
REDES SOCIALES**



# ÍNDICE

	Localización	4
	Alarmas	6
	Informes	8
	Dashcam	10

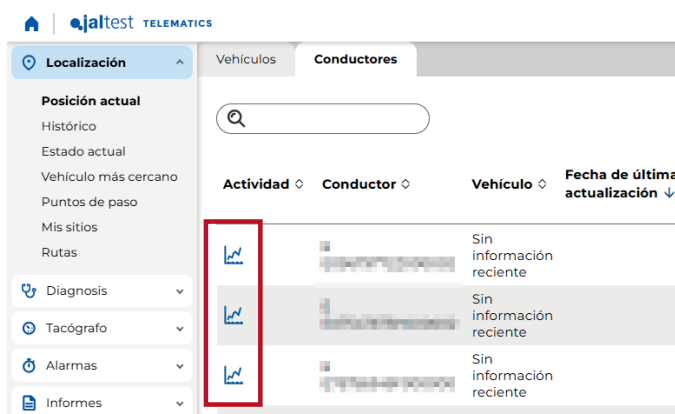




# LOCALIZACIÓN

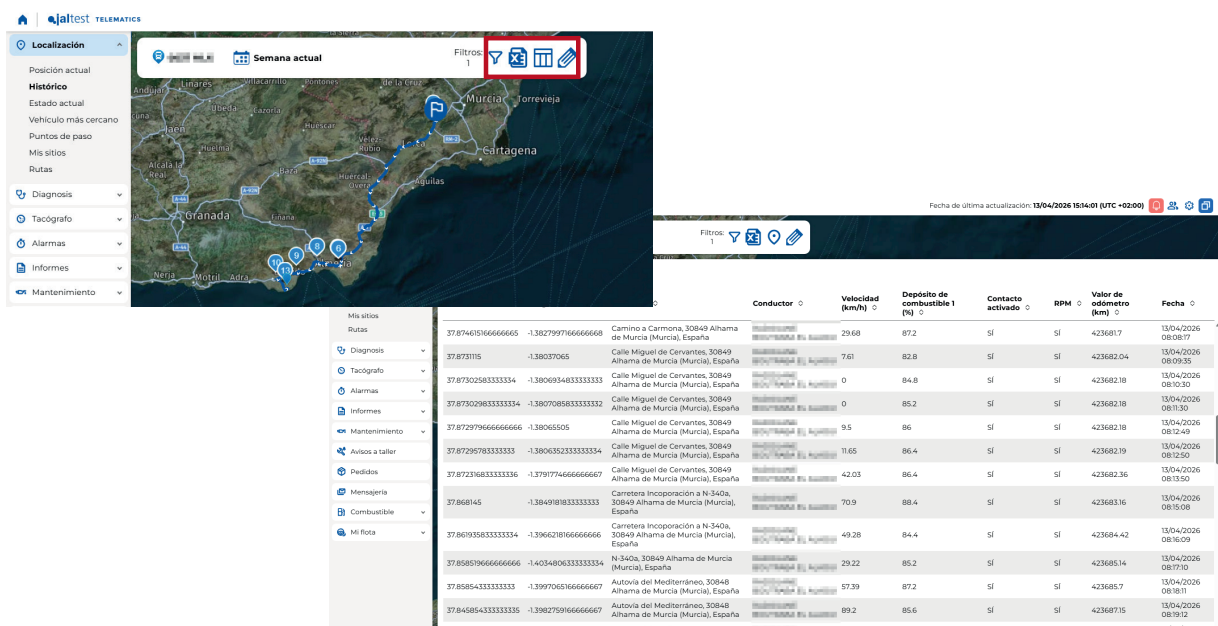
## 1. Nuevo acceso directo a la actividad de conducción registrada en el tacógrafo

Se añade una **nueva columna** en la pestaña de "Conductores" que permite acceder de forma directa al **detalle de la actividad registrada en el tacógrafo**, agilizando la consulta de la información.



## 2. Consulta directa de posiciones desde el histórico de viajes

Se incorpora un **nuevo botón** en el menú "Histórico" que permite **acceder** directamente al **listado de posiciones** correspondientes al periodo consultado, sin necesidad de exportar previamente a Excel.

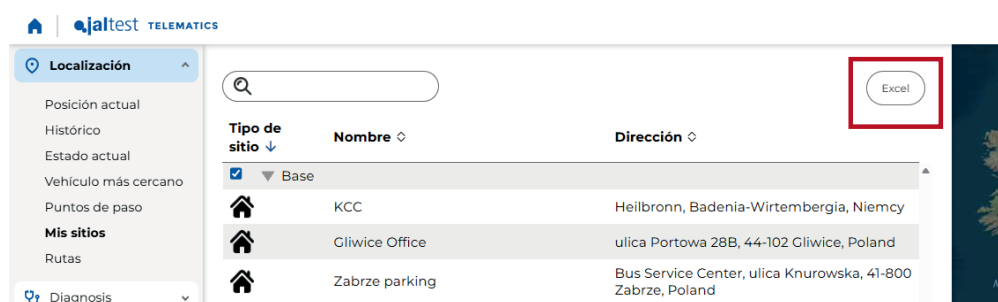




# LOCALIZACIÓN

## 3. Exportación de puntos de interés (POIs) registrados a Excel

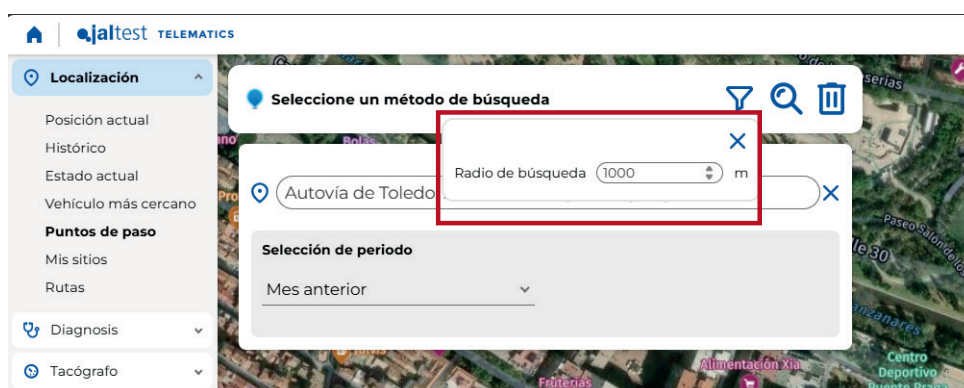
Se habilita la opción de **exportar a fichero Excel los puntos de interés (POIs) registrados** en el menú "Mis sitios", facilitando su tratamiento y análisis.



## 4. Búsqueda avanzada de vehículos por puntos de paso

Se mejora la funcionalidad de búsqueda de vehículos, incorporando **nuevas capacidades**:

- Definición de un **radio de búsqueda**.
- Ampliación del periodo de **consulta hasta un mes**.
- Posibilidad de exportar los resultados a **Excel**.





# ALARMAS

## 1. Configuración avanzada de alarmas por vehículo en movimiento sin conductor

Se amplía la configuración de este tipo de alarmas, **permitiendo establecer un tiempo mínimo** antes de su activación cuando el vehículo se encuentra en movimiento sin tarjeta insertada.

Alarma por mantenimiento personalizado    Fichero de tacógrafo no descargado  
Alarma por actividad del conductor    Alarma por uso no autorizado del vehículo  
Control de frío/Termógrafo    Indicadores medioambientales

**Nueva alarma** [X]

Selección de tipo de alarma

Tipo de alarma Vehículo en movimiento sin conductor

Condición

Valor  Minutos

## 2. Identificación de conductores no registrados en el sistema

Nueva opción de configuración que permite identificar actividad de conductores no registrados previamente en la plataforma, mejorando el control operativo de la flota.

Alarma por mantenimiento personalizado    Fichero de tacógrafo no descargado  
Alarma por actividad del conductor    Alarma por uso no autorizado del vehículo  
Control de frío/Termógrafo    Indicadores medioambientales

**Nueva alarma** [X]

Selección de tipo de alarma

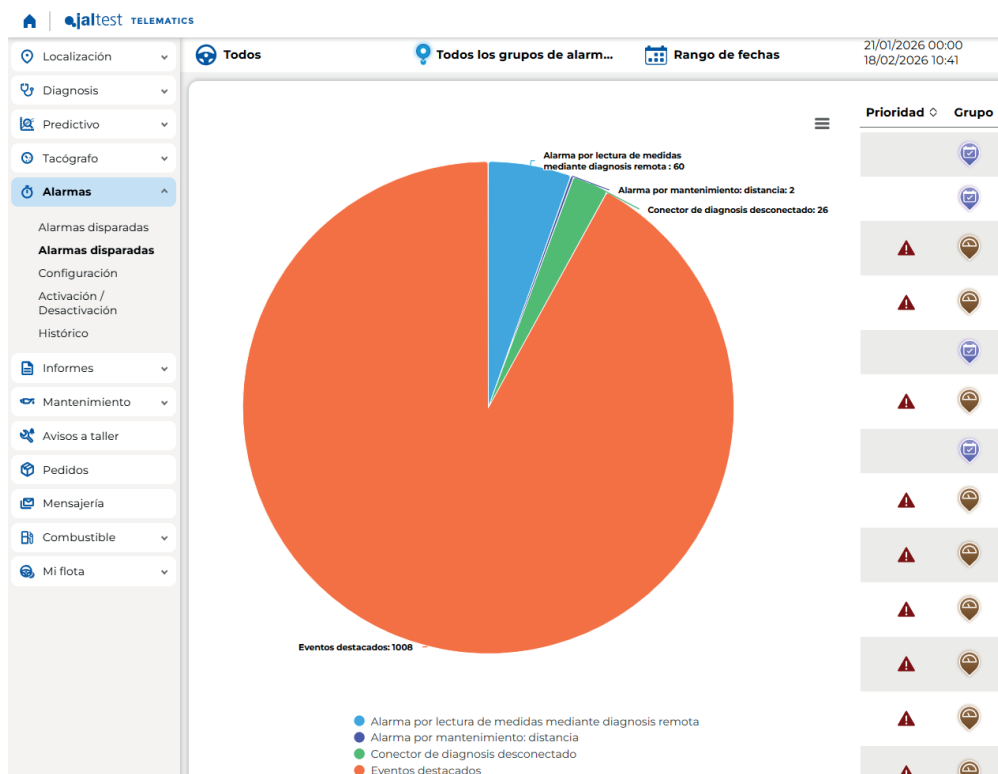
Tipo de alarma Conductor no registrado



# ALARMAS

## 3. Nuevo menú de “Alarmas disparadas”

Se incorpora un nuevo menú de alarmas disparadas que facilita su consulta mediante **opciones de búsqueda y agrupación**. La visualización puede adaptarse según las preferencias del usuario, permitiendo trabajar con distintos formatos o combinarlos.





# INFORMES

## 1. Exportación a PDF con agrupación de datos por periodos

La exportación de informes en formato PDF permite ahora agrupar los datos por distintos periodos (día, semana, mes o total), alineándose con las opciones ya disponibles en Excel.

### Descargar como PDF

Seleccione el tipo de exportación:

Completo  Meses  
 Semanas  Días

## 2. Nueva información en el histórico de actividad del tacógrafo

El informe exportado de histórico de actividad de tacógrafo incorpora nueva información:

- Columnas de Pausa/descanso, disponibilidad, trabajo y conducción por cada día.
- Tiempo trabajado fuera de horario, cuando existe horario establecido.

## 3. Ampliación de información en el informe general

Se amplía el contenido del informe general con nuevos datos clave:

- Odómetro inicial
- Odómetro final
- Última posición GPS

Valor de odómetro inicial (km) ▾

Valor de odómetro final (km) ▾

Dirección ▾



# INFORMES

## 4. Informe de conducción eficiente detallado por conductor

La versión 26.1 habilita la posibilidad de recibir el informe de "Conducción Eficiente" con el **detalle completo por conductor**, facilitando la comparación de hábitos de conducción dentro de la flota.

**Nueva planificación de informe - Análisis de desempeño. Conducción...** ✕

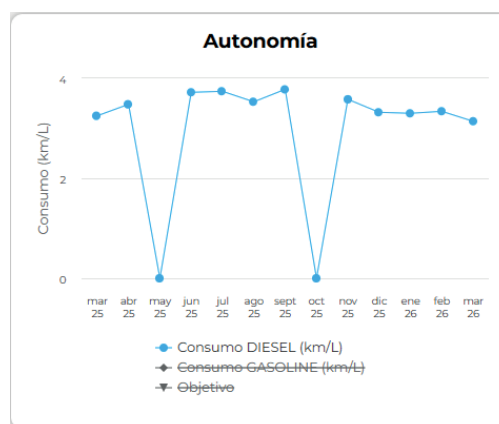
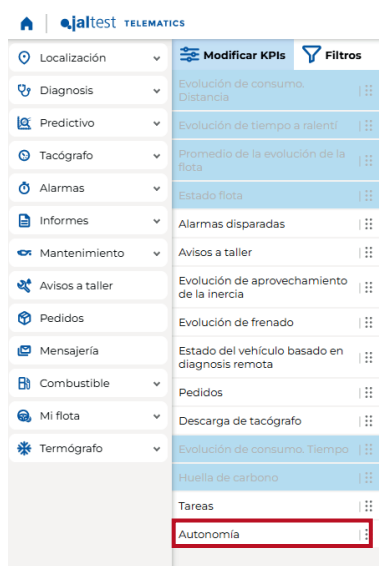
### Selección de filtros para el informe

#### Formato de envío del informe

- Resumen
- Detalle

## 5. Nuevo KPI de autonomía en el panel de bienvenida

Enfocado al mercado americano, se incorpora el KPI "Autonomía" en el menú de "Bienvenida" basado en el índice MGA (millas por galón) y equivalente al consumo L/km en Europa.



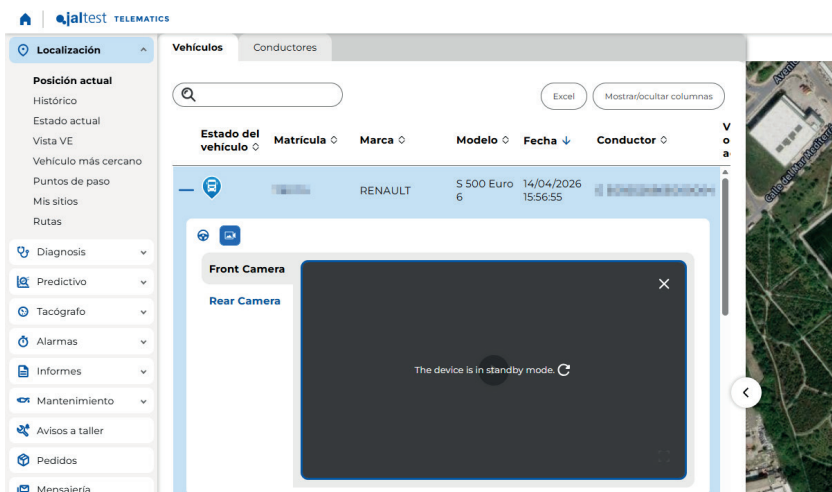


## Nuevas capacidades de monitorización y análisis en Dashcam

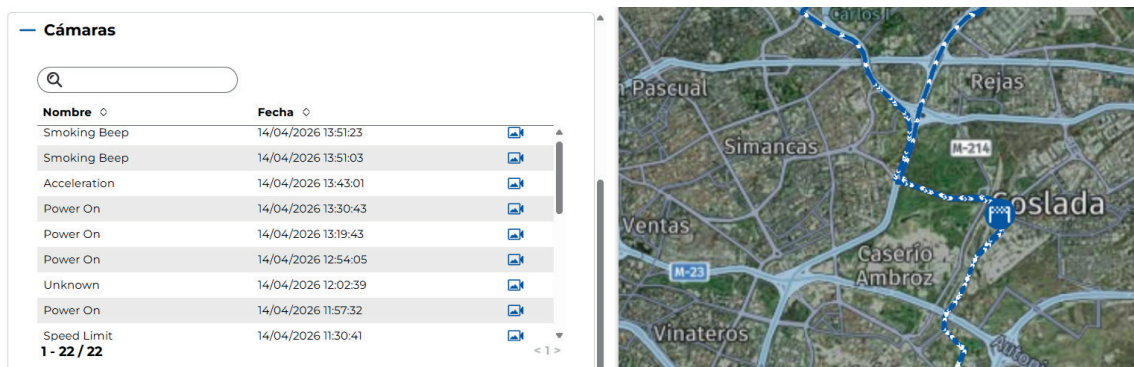
La versión 26.1 incorpora una nueva línea de producto basada en cámaras, mediante un dispositivo de hardware instalado en el interior del vehículo. Este integra una **doble cámara, orientada tanto al conductor como a la vía, e incorpora un sistema de avisos en tiempo real, visuales y acústicos.**

La implementación de estos dispositivos amplía las funcionalidades del portal, permitiendo la gestión y consulta de eventos registrados por las cámaras, tanto desde la perspectiva del conductor como del entorno, y reforzando las capacidades de supervisión de la plataforma.

- Desde el menú "Posición actual" se habilita la **posibilidad de visualizar la situación en tiempo real mediante streaming**, lo que permite acceder a una visión instantánea del **estado del vehículo y de su entorno en cada momento.**



- Además, se añade un **nuevo apartado denominado "Cámaras"** dentro del detalle de cada viaje, desde el que es posible **consultar** de forma centralizada el conjunto de **eventos registrados por las cámaras** durante dicho trayecto.





Cojali, S. L.  
Avenida de la Industria, s/n  
13610 Campo de Criptana - Spain  
Teléfono: 00.34.926.278.181  
e-mail: [jaltest-telematics@jaltest.com](mailto:jaltest-telematics@jaltest.com)  
[jaltest.com](http://jaltest.com); [cojali.com](http://cojali.com)